













DEPARTEMENT DU VAL DE MARNE

CHEVILLY LARUE

Plan Local d'Urbanisme

Zone UR
plan masse
Hauteur maximale autorisée

-  Bâti existant
-  Bâti existant dans la zone
-  Périmètre de zone
-  Limite espace public
-  hauteur maximale autorisée :
28 m et R+5+Attique
-  hauteur maximale autorisée :
22 m et R+5+Attique
-  hauteur maximale autorisée :
13 m / 16 m sur 50% max de l'emprise au sol du bâti
-  hauteur maximale autorisée :
10 m / 13 m sur 50% max de l'emprise au sol du bâti
-  hauteur maximale autorisée :
7 m / 10 m sur 50% max de l'emprise au sol du bâti
-  Limite entre hauteurs maximales autorisées

Date : avril 2010

Echelle : 1/1000°